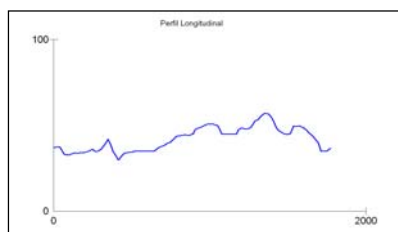
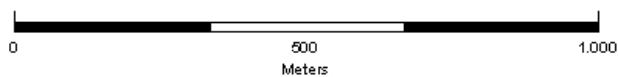
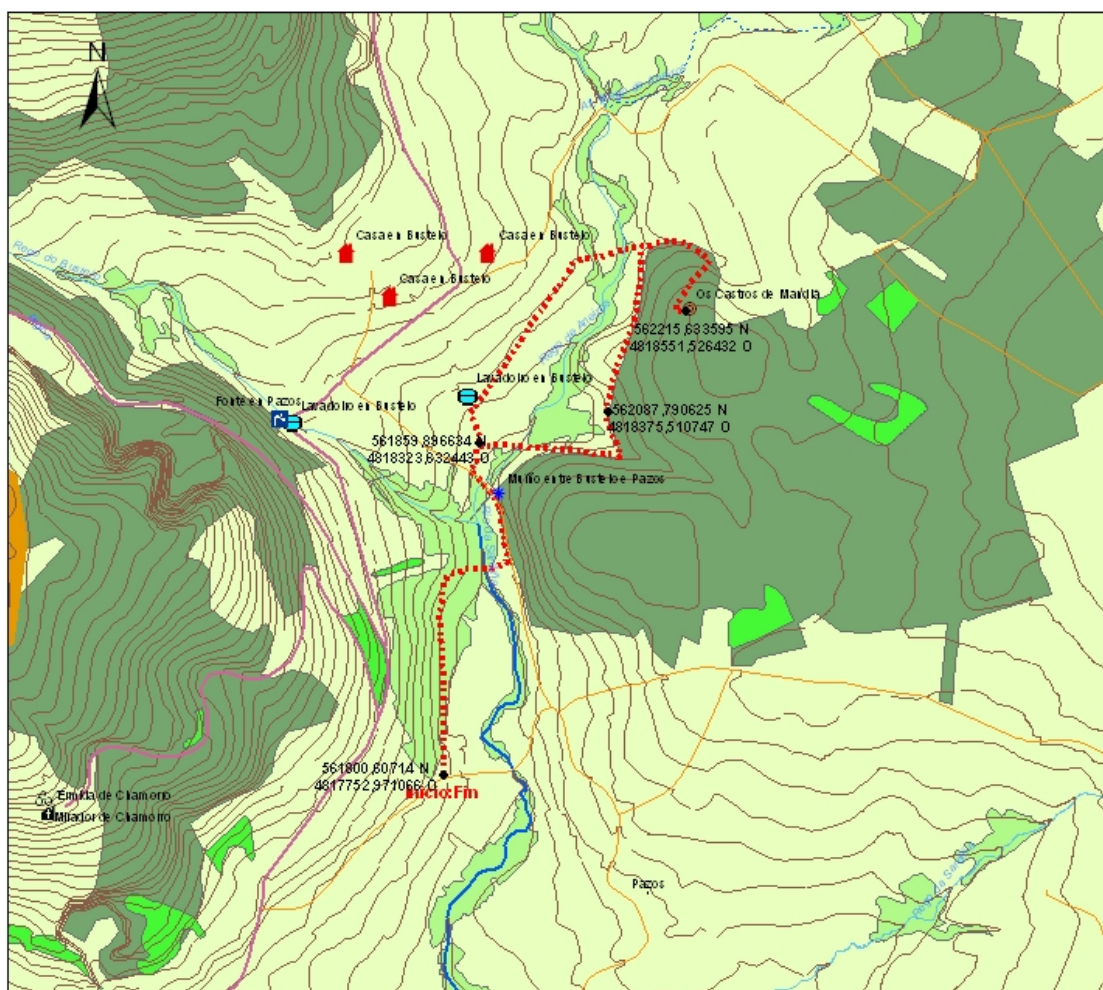
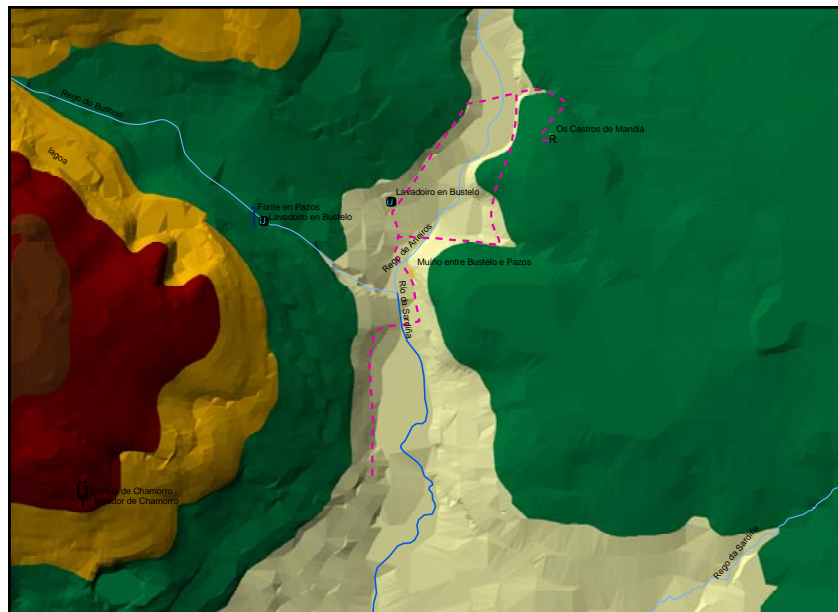
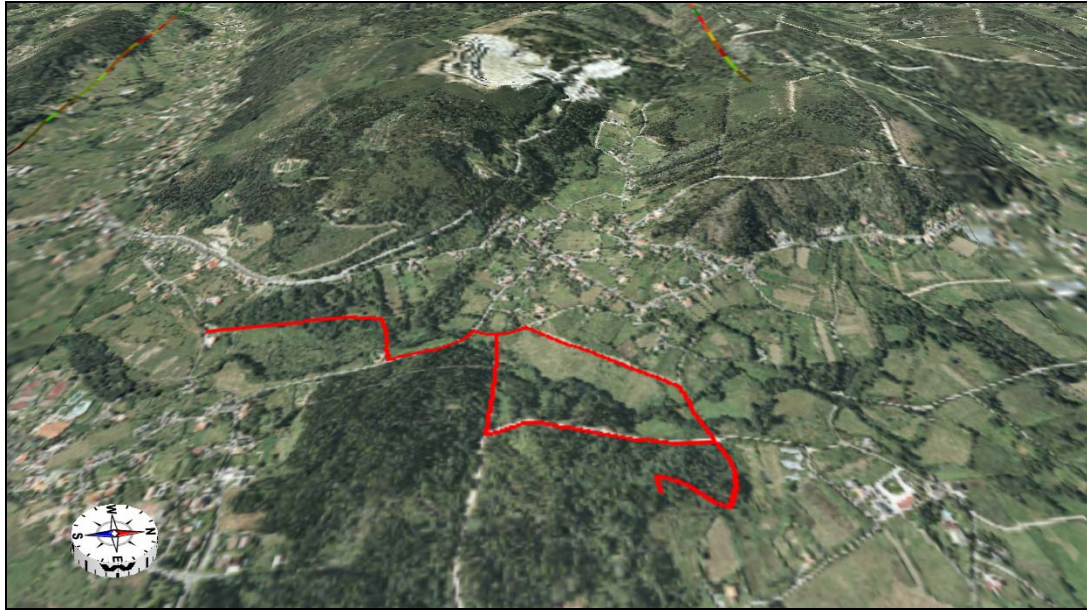


Ruta Fraga de Menáncaro



●●●● Ruta Fraga de Menáncaro	Vegetación
⦿ Miradoiros	■ Frondosas
★ Muíños	■ Piñeiro
⦿ Lavadoiros	■ Vegetación de ribeira
⦿ Igrexas e Cemiterios	■ Eucalipto
⦿ Fontes	— Curvas 5 m
⦿ Castros	Carriños
⦿ Casas Tradicionais	— Autonómica 2º orden
	— Autonómica 3º orden
	— Rsta Asfaltada



DESCRIPCIÓN DA RUTA

Sendeiro interior que xunto có da Cabana son os únicos que recorren soutos e fragas de castiñeiros e carballos, no caso de Menáncaro, centenarios, visitando así un dos poucos reductos deste tipo de bosques autóctonos que quedan no Concello. Para velos mellores exemplares de carballo deberá subir polo monte que queda á esquerda do camiño uns 10 ou 15 metros. Remontando o Río Sardiña chégase ás pistas da parcelaria, perfectas para percorrer en bici, podéndonos acercar tamén ó Castro de Ferreiros, cuberto polo bosque pero que aínda permite adiviñalas súas fortalezas e fosos. A dificultade é mínima e o percorrido efectúase nunha hora.